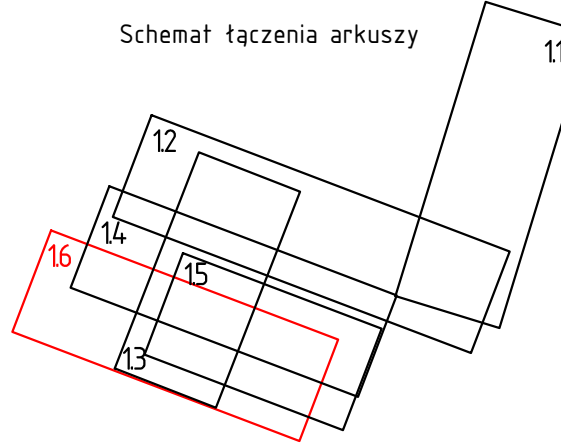












Jest to kopia mapy do celów projektowych.
Mapa została zaewidencjonowana przez PODGiK w
Pleszewie w dniu 31.01.2018 r. pod numerem
P.3020.2018.199.
Stwierdzam zgodność niniejszej mapy z w/w oryginałem.

Schemat łączenia arkuszy



Legenda

	proj. kanalizacja deszczowa
	proj. kanalizacja deszczowa - przewiert
	proj. wpusty deszczowe
	proj. przyłącza deszczowe
	proj. kanalizacja sanitarna
	proj. kanalizacja sanitarna - przewiert
	proj. przyłącza sanitarne
	proj. sieć wodociągowa
	proj. sieć wodociągowa - przewiert
	proj. przyłącza wodociągowe

Inwestor: Przedsiębiorstwo Komunalne sp. z o.o.
ul. Fabryczna 5, 63-300 Pleszew

Miasto i Gmina Pleszew
Budynek 1, 63-300 Pleszew



Zakład Projektowo-Ustugowy Inzynierii Środowiska
"PRIMEKO"
62-800 Kalisz, ul. Łódzka 210
tel/fax 62 767 02 63
www.primeko.com.pl e-mail: primeko@o2.pl

Obiekt	Rozdzielenie kanalizacji sanitarnej i deszczowej wraz z przebudową sieci wodociągowej w ciągu ulic: Władysława Warneńczyka, Jana III Sobieskiego, Bolesława Śmiałego, Zygmunta Starego, Targowa, Kazimierza Wielkiego, Stanisława Augusta Poniatowskiego, Zygmunta Augusta, Władysława Łokietka
Adres	ul. Zygmunta Starego, m. Pleszew

Nazwa rysunku	Plan zagospodarowania terenu Kol.deszcz. D-3.1, 7, Kol.sanit. S-3.1, 7, Wodociąg W-3.1, 8
------------------	----------------------------------------------------------------------------------------------

Projektant	inż. Jarosław Grzelak
spec. sanit.	7131-7132/37/PW/2002
Sprawdzający	mgr inż. Monika Żurawska
spec. sanit.	WKP/0273/PWOS/06
Opracował	mgr inż. Rafał Olejniczak

Rys nr.
1.6

Uwaga!
Na kolizjach z kablami telekom. i przewodami energetycznymi zamontować rury ochronne dwudzielne HDPE